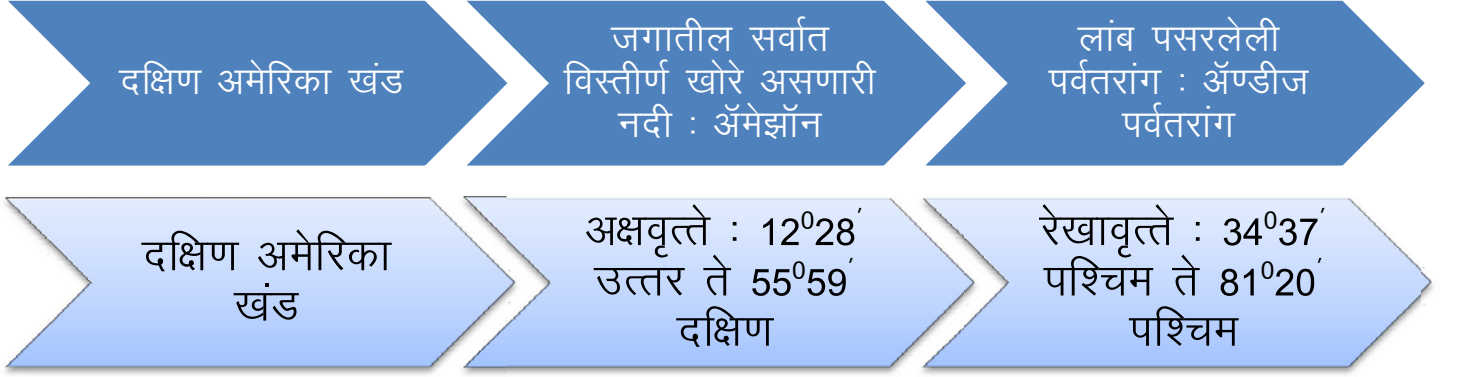


## दक्षिण अमेरिका खंड



खंडाचा आकार दक्षिणेकडे निमुळता झाला आहे.

खंडाच्या पूर्वेला अटलांटिक तर पश्चिमेला पॅसिफिक महासागर आहे.

खंडाच्या दक्षिणेला फॉकलंड बेटे, टेरा डेल फिगो व दक्षिण जॉर्जिया बेटे आहेत.

ही बेटे व मुख्य भूमी यांच्या दरम्यान मॅगेलनची सामुद्रधुनी आहे.

खंड उत्तर व दक्षिण गोलार्धात तसेच पश्चिम गोलार्धात आहे.



- खंडाच्या पश्चिम किनाऱ्याजवळची पर्वतश्रेणी : **अॅण्डीज पर्वत**
- या पर्वतावरची शिखरे : **कोटेपॅक्सी, चिंबोराझो, अॅकॉनकाग्वा (सर्वोच्च शिखर 6959 मी)**
- गियाना पठाराच्या दक्षिणेकडील नदी : **अमेझॉन नदीचे खोरे**
- पश्चिम किनाऱ्यावरील वाळवंट : **अटाकामा वाळवंट**
- पॅटेगोनियाचे पठार : **खंडाचा दक्षिण भाग**
- उत्तर अमेरिका खंडास जोडणारा भाग : **मध्य अमेरिका**

हवामान

उत्तर भागात उष्ण हवामान

दक्षिण भागात समशीतोष्ण व शीत हवामान

पर्जन्यमान

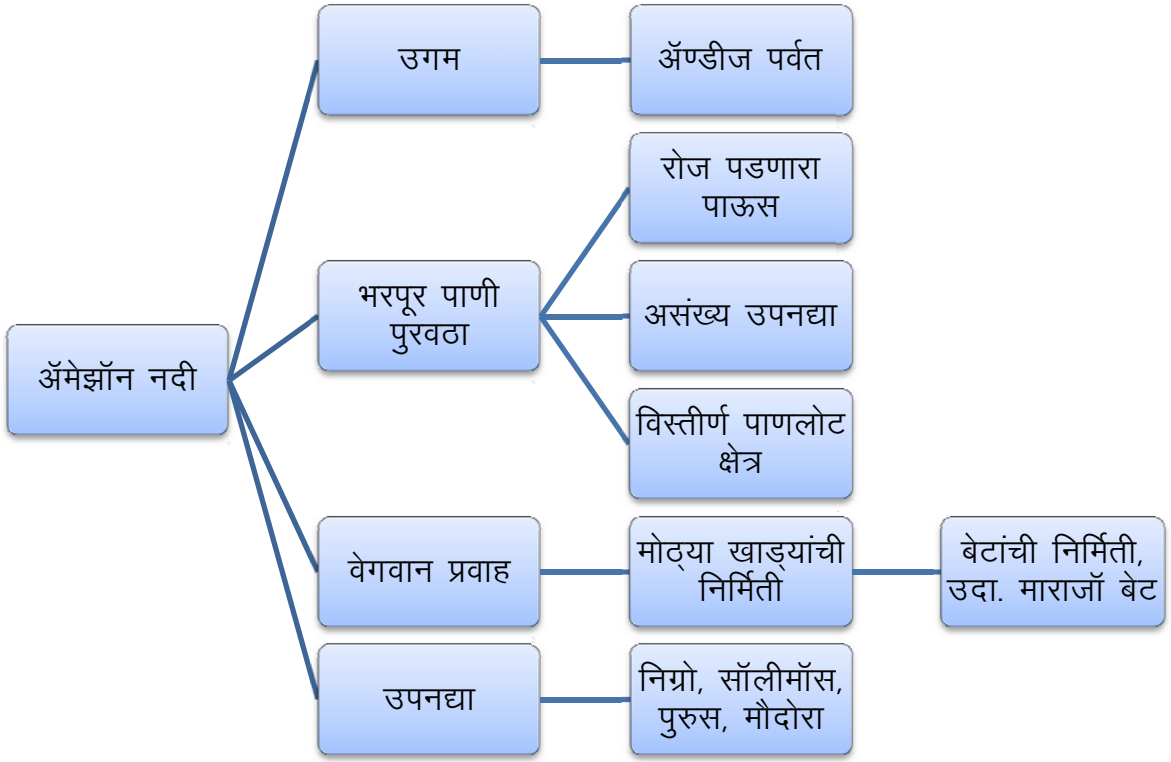
अॅमेझॉन खोरे 2000 मिमी

ब्राझील पठार 1000 ते 2000 मिमी :  
पूर्वीय वारे

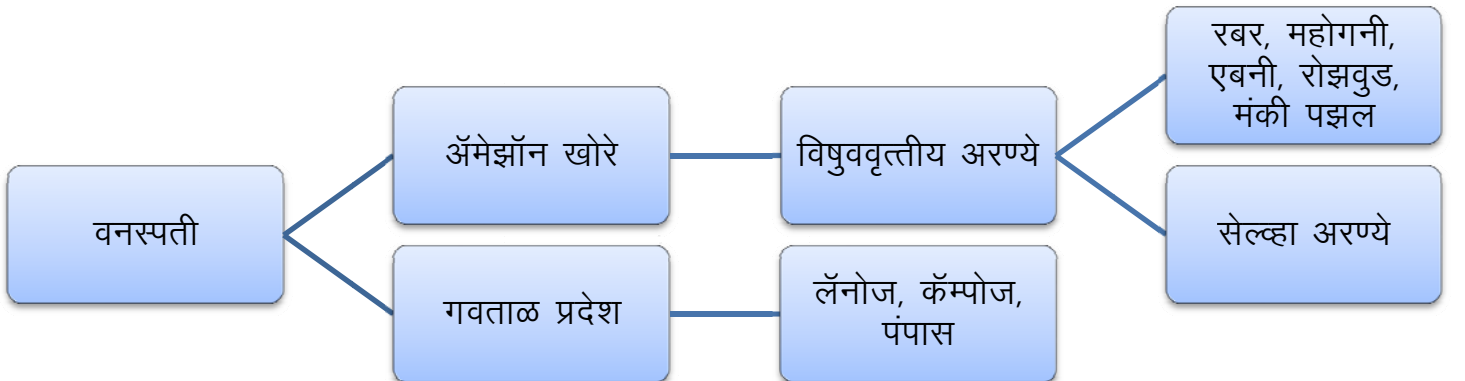
पराना, पॅराग्वे खोरे : पर्जन्यछायेचा  
प्रदेश

दक्षिण अमेरिकेच्या पश्चीम किनाऱ्यालगत वाहणारा प्रवाह : हंबोल्ट किंवा पेरु प्रवाह : शीत प्रवाह

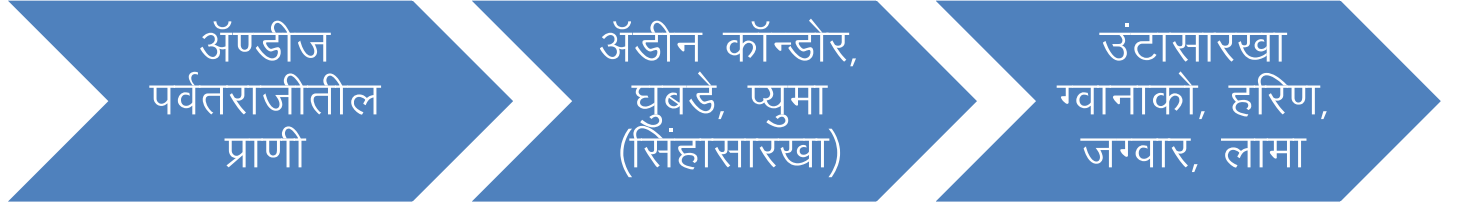
दक्षिण अमेरिकेच्या पूर्व किनाऱ्यालगत वाहणारा प्रवाह : ब्राझील प्रवाह : उष्ण प्रवाह



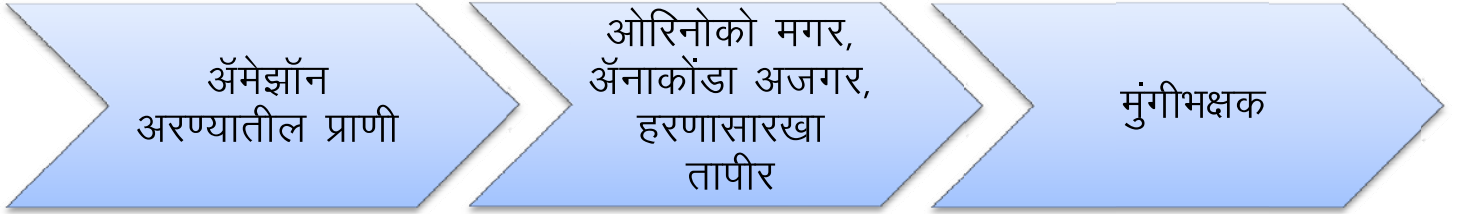
खंडातील सर्वात मोठे गोड्या पाण्याचे सरोवर → टिटिकाका सरोवर → अॅण्डीज पर्वत.



हजारो वर्षे जगणारे झाड → मंकी पझल  
5500 मी. उंचीवर उडणारे पक्षी → अँडीन कॉन्डोर



किनाऱ्यावर आढळणारे पक्षी → फ्लेमींगो



नद्यांमध्ये व सागरकिनारी आढळणारे प्राणी → पिन्हाना मासे, डॉल्फीन, लॉबस्टर, क्रॉच कॉड, शार्क, स्क्वीड  
उत्तरेकडील किनारे प्रवाळ बेटांसाठी प्रसिध्द आहेत.